




## **ANEJO 13: DOCUMENTACIÓN FOTOGRÁFICA**





**Fotografía 1.** Deslinde del DPMT entre los vértices M-1 y M-3. Fuente: Google Earth.



**Fotografía 2.** Deslinde del DPMT entre los vértices M-4 y M-17. Fuente: Elaboración propia.



**Fotografía 3.** Deslinde del DPMT entre los vértices M-16 y M-20. Fuente: Elaboración propia.





**Fotografía 4.** Deslinde del DPMT entre los vértices M-4 y M-20. Fuente: Elaboración propia.



**Fotografía 5.** Deslinde del DPMT entre los vértices M-5 y M-20. Fuente: Elaboración propia.



**Fotografía 6.** Deslinde del DPMT entre los vértices M-17 y M-20. Fuente: Google Earth.






**Fotografía 7.** Deslinde del DPMT entre los vértices M-46 y M-50. Fuente: Elaboración propia.





**Fotografía 8.** Deslinde del DPMT entre los vértices M-49 y M-50. Fuente: Elaboración propia.





**Fotografía 9.** Deslinde del DPMT entre los vértices M-46 y M-55. Fuente: Elaboración propia.



**Fotografía 10.** Deslinde del DPMT entre los vértices M-49 y M-51. Fuente: Elaboración propia.



**Fotografía 11.** Deslinde del DPMT entre los vértices M-79 y M-80. Fuente: Elaboración propia.





**Fotografía 12.** Deslinde del DPMT entre los vértices M-80 y M-81. Fuente: Elaboración propia.



**Fotografía 13.** Deslinde del DPMT entre los vértices M-81 y M-92. Fuente: Elaboración propia.





**Fotografía 14.** Deslinde del DPMT entre los vértices M-88 y M-93. Fuente: Elaboración propia.



**Fotografía 15.** Deslinde del DPMT entre los vértices M-89 y M-92. Fuente: Google Earth.



**Fotografía 16.** Deslinde del DPMT entre los vértices M-90 y M-93. Fuente: Elaboración propia.





**Fotografía 17.** Deslinde del DPMT, vértice M-97. Fuente: Elaboración propia.



**Fotografía 18.** Deslinde del DPMT entre los vértices M-97 y M-101. Fuente: Elaboración propia.






**Fotografía 19.** Deslinde del DPMT entre los vértices M-98 y M-101. Fuente: Elaboración propia.



**Fotografía 20.** Deslinde del DPMT entre los vértices M-100 y M-111. Fuente: Elaboración propia.



**Fotografía 21.** Deslinde del DPMT entre los vértices M-103 y M-108. Fuente: Elaboración propia.





**Fotografía 22.** Deslinde del DPMT entre los vértices M-121 y M-126. Fuente: Elaboración propia.




**Fotografía 23.** Deslinde del DPMT entre los vértices M-124 y M-130. Fuente: Elaboración propia.





**Fotografía 24.** Deslinde del DPMT entre los vértices M-144 y M-148. Fuente: Elaboración propia.



**Fotografía 25.** Deslinde del DPMT entre los vértices M-145 y M-148. Fuente: Elaboración propia.



En estas fotografías sobre el terreno y en las fotografías del visor de Google Earth, la representación de los límites del dominio público marítimo-terrestre han de tomarse como una aproximación, dado que son fotografías en perspectiva y, por tanto, no georreferenciadas. Se trata de mostrar, de la forma más aproximada posible, las delimitaciones mencionadas para una mejor comprensión por parte de los interesados.

Para conocer la ubicación exacta de los vértices del DPMT así como las poligonales que las unen se debe consultar el anejo 7 “*Coordenadas UTM del deslinde de D.P.M.T.*” y, sobre todo, los planos “oficiales” incluidos en este proyecto en el DOCUMENTO Nº 2 “*PLANOS*”.